

## Oznámení vlastníkům pozemků v Obci Předměřice nad Labem o vstupu na pozemky

Vážení,

dovolujeme si Vás informovat, že Správa železnic, státní organizace, bude na území Obce Předměřice nad Labem, k.ú. Předměřice nad Labem, pořizovat širší mapové podklady potřebné pro přípravu modernizace železniční tratě Hradec Králové – Jaroměř – Česká Skalice – Náchod. Mapové podklady zpracuje dodavatel geodetických prací sdružení GEFOS – GEOŠRAFO.

Přestože se připravuje modernizace již existující trati, je třeba mapovat území v širším rozsahu. Součástí stavby bude na řadě míst úprava přístupových cest a dalších návazností tratě na okolí. Také nezbytné úpravy inženýrských sítí často sahají do větší vzdálenosti od trati. Rozsah mapovaného území je patrný na přiložené mapě.

Geodetické práce budou probíhat v období od března do dubna 2025. Vstup a vjezd na pozemky bude pouze v rozsahu nezbytně nutném a s maximálním ohledem k dotčeným pozemkům (v souladu s § 7 zákona č. 200/1994 Sb., o zeměměřictví a o změně a doplnění některých zákonů souvisejících s jeho zavedením, ve znění pozdějších předpisů). Oznámení vlastníkům dotčených pozemků probíhá vyvěšením na úřední desku obce.

V souvislosti s výše uvedeným si Vás dovoluujeme požádat o spolupráci a shovívavost při realizaci mapovacích prací.

Investorem akce je Správa železnic, státní organizace.

Geodetické práce budou prováděny na základě zakázky:


**Geodetické podklady pro projekt „RS 5 Hradec Králové – Jaroměř – Česká Skalice – Náchod“**,  
čj. 2518/2024-SŽ-SS VRT,

Podrobné informace o projektu jsou dostupné na adrese <https://vrtky.cz/podorlicko>. Modernizace trati je součástí přípravy moderní rychlé železnice a připojuje Královéhradecký kraj na vysokorychlostní železnici, v tomto úseku se však nejedná o přípravu nové vysokorychlostní trati. Pro dotazy veřejnosti související se stavbou je zřízena e-mailová adresa [vrt@spravazeleznic.cz](mailto:vrt@spravazeleznic.cz).

Žádáme Vás tímto o zveřejnění tohoto oznámení prostřednictvím úřední desky obce a ponechání vyvěšeného oznámení po celou dobu probíhajících prací.

Děkujeme Vám za spolupráci.

*Ing. Michal Bedrunka*  
*Gefos a.s.*

**GEFOS a.s.**  
Kundratka 17  
180 82 Praha 8 Libeň  
DIČ: CZ25684213 



### Přílohy:

- Leták Správy železnic
- Celkový rozsah mapovaného území
- Rozsah mapování na území Obce Předměřice nad Labem



**březen–duben 2025**

## **Geodetické práce pro modernizaci dnešní železniční tratě**

### **Obce v okolí tratě Hradec Králové – Jaroměř – Náchod**

Prosíme vás o spolupráci při geodetických pracích. Zrychlujeme železnici a kromě výstavby nových vysokorychlostních tratí modernizujeme i navazující tratě. I když se jedná o existující tratě, je třeba mapovat území v širším rozsahu, protože součástí stavby bude na řadě míst úprava přístupových cest, inženýrských sítí a dalších návazností tratě na okolí.



**Pracovníci dodavatelské firmy budou navštěvovat pozemky a provádět nutné práce pro zpřesnění mapových podkladů tratě.**

**Pro důkladné poznání oblasti je potřeba detailně zmapovat širší území, i když neplánujeme zcela novou trať. Úpravy okolí, okolních cest a třeba přeložky kanalizací často sahají dále od trati.**




**Po ukončení prací musí pracovníci dodavatelské firmy vždy uvést pozemek do původního stavu s maximálním přihlednutím k charakteru daného místa.**

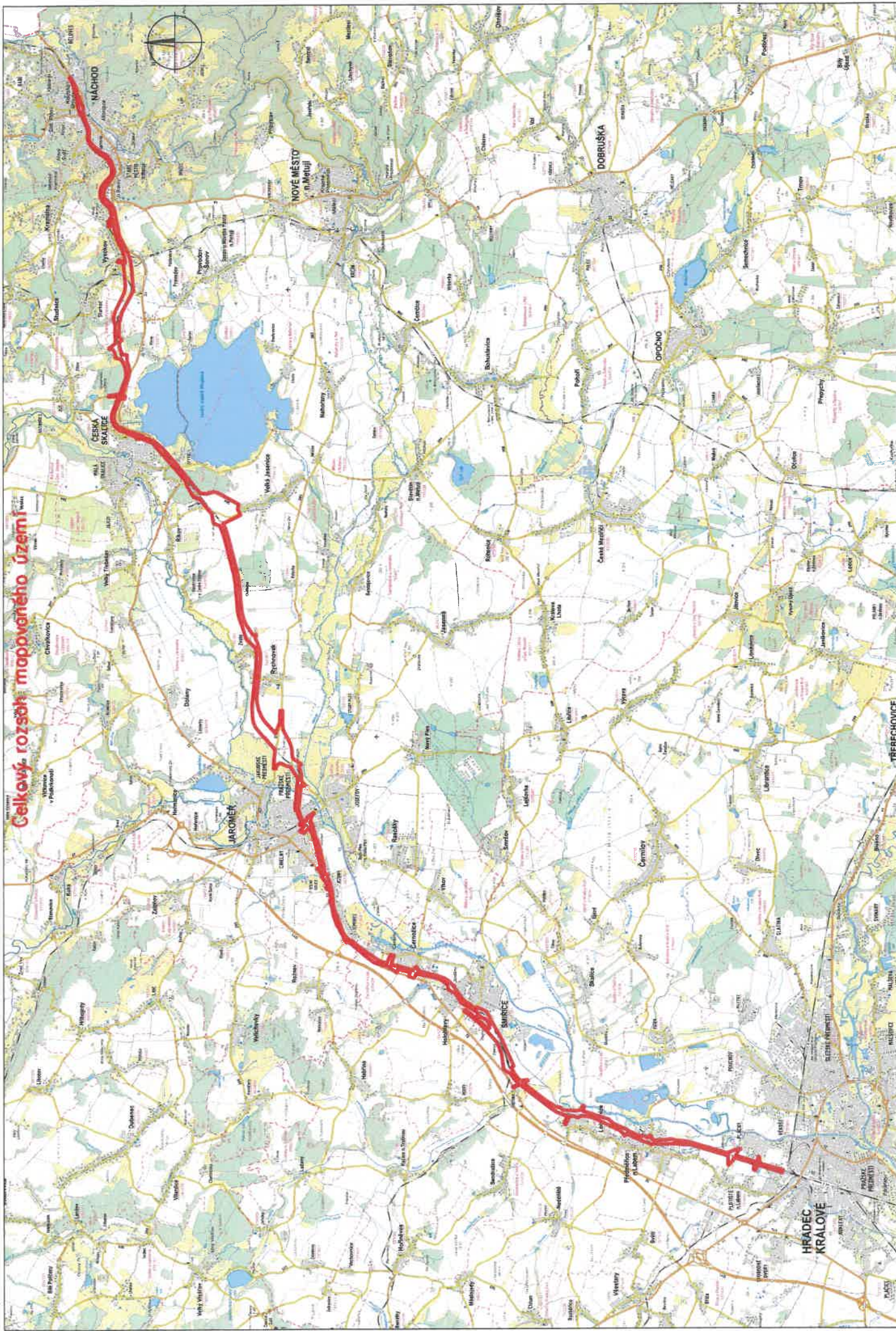
Chcete vědět víc nebo se na něco zeptat?

✉ [vrt@spravazeleznic.cz](mailto:vrt@spravazeleznic.cz)

☎ **+420 972 244 146**



RS 5 Hradec Králové – Jaroměř – Česká Skalice – Náchod



ROZSAH MAPOVÁNÍ NA ÚZEMÍ OBCE PŘEDMĚŘICE NAD LABEM

